Fuentes y pozos en Pedroche

por Pedro de la Fuente Serrano. 11 de octubre de 2020

En el año 2011, desde el Ayuntamiento de Pedroche, diseñamos una "ruta de las fuentes" donde se buscaba rescatar del olvido los pozos y fuentes que tenemos en la localidad, tanto su existencia como su historia.

Hoy, estas fuentes están prácticamente en desuso, solamente utilizadas puntualmente por ganaderos cuando falta el agua en temporadas de sequía. Pero, durante décadas, han servido para abastecer de agua a los pedrocheños y pedrocheñas, tanto para beber como para lavar la ropa, agua para hacer la comida y también para saciar la sed del ganado.

En los años 50 y 60 eran lugares de juego para los más pequeños y de encuentro para los más jóvenes. La monotonía de recogida de agua diaria se convertía en entretenimientos, bromas y conversaciones, hoy recordadas en forma de anécdotas.

La siguiente fotografía, datada en 1960 aproximadamente, cedida al Ayuntamiento, vemos a mujeres posando ante el fotógrafo con cántaros, tanto en el costado como en la cabeza, tal y como solían ir a por agua. Se realizó en la calle Real:

Esta ruta está formada por fuentes que están situadas en el casco urbano o muy cerca de éste, para que pueda ser recorrida por cualquier visitante con facilidad. Así, podemos visitar la Fuente Nueva, la Fuente de la Encina, la Fuente de la Cava, la Fuente Conceja, el Pocito Serrano, el Pozo Republicano, la Fuente de las Huertas y el Pozo Tejera.

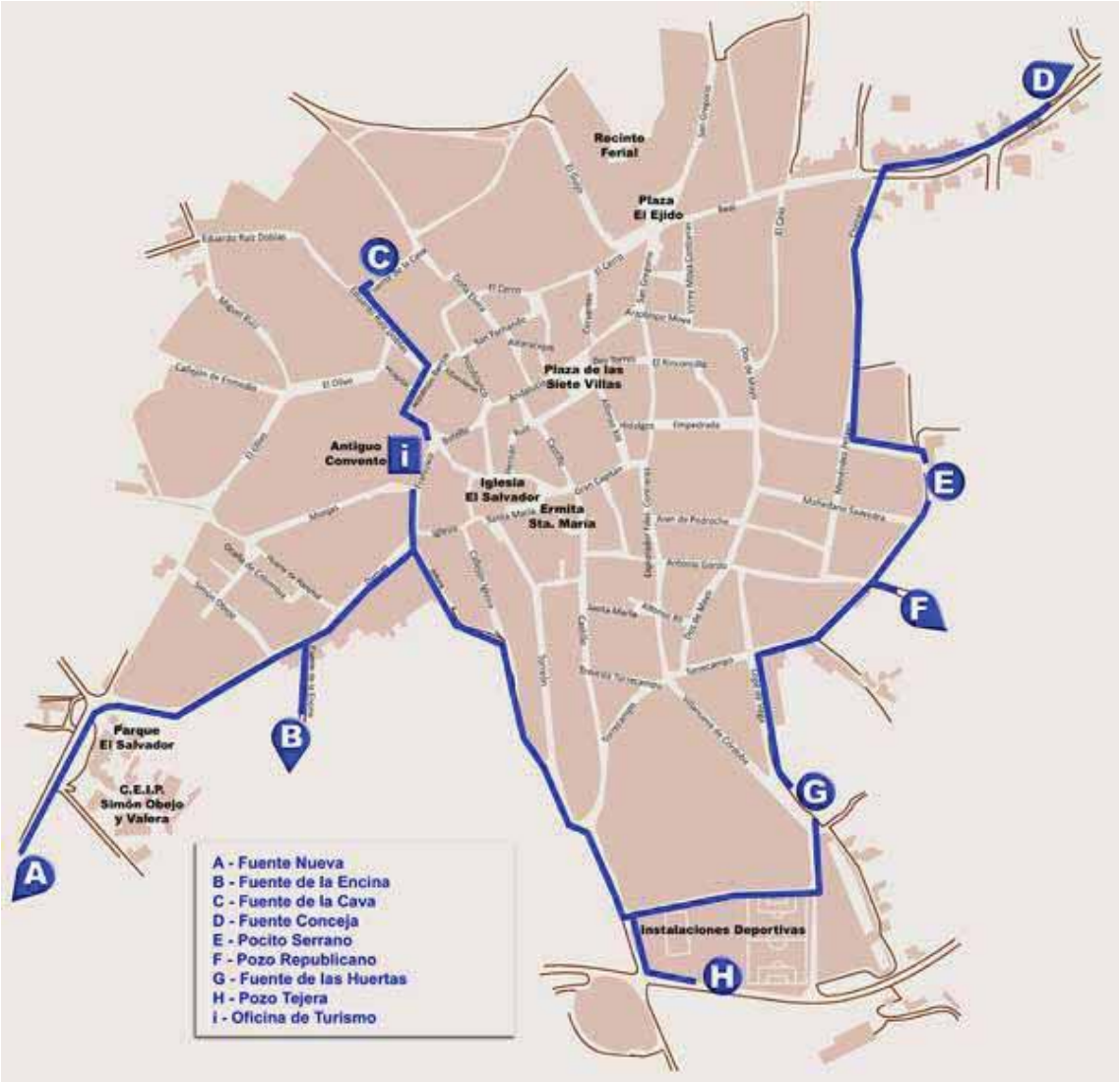

Todas las fuentes tradicionales conservadas en Pedroche consisten en depósitos subterráneos cubiertos con brocales de piedra.

Destacan entre ellas la fuente Conceja, situada junto a la ermita de San Sebastián, y la fuente de la Encina, situada al final de la calle del mismo nombre, ya que son ejemplos muy interesantes de pozos de planta oval. Presentan revestimiento interior de mampostería de granito y un brocal formado también por losas de granito y de planta oval, de unos 3 m. de longitud.

De nuestra ruta se quedan fuera otras muy conocidas en Pedroche, como el pozo de Cañete, situado cerca de la carretera hacia El Guijo, a unos 350 m del casco urbano, o el pozo de la Ermita de Piedrasantas.

Fuente de Cañete

Documentalmente, tenemos el siguiente texto de 1840 de Luis María Ramírez de las Casas-Deza escrito en su obra "Corografía histórico-estadística de la provincia y obispado de Córdoba":

> "*Los ruedos de esta villa por lo elevado y pedregoso del terreno son de inferior calidad. En ellos se encuentran cinco fuentes que son: la* ***de la Encina****, la más cercana al pueblo, la* ***de la Caba****, la* **de Doña Elvira***, la* ***de las Huertas****, la* ***Conceja*** *que dista unos 250 pasos y es la más distante y finalmente el* ***Pocito de S. Sebastián****, de las cuales se surte el pueblo; y dos para que beba el ganado que son: el* ***Pozo de las Ánimas*** *y el* ***de Sta. Bárbara***"

De las nombradas, y que hoy en día pasan más desapercibidas, tenemos el Pozo de Santa Bárbara y el Pozo de las Ánimas. El **pozo de Santa Bárbara** nos lo encontramos en la entrada del pueblo por la carretera de Pozoblanco, junto al parque municipal El Salvador. Ya lo vemos señalado en este plano realizado en el año 1934[1]:

[1] Archivo Central de la Delegación de Obras Públicas y Transportes de Córdoba, Leg. 180, Doc. 1237

También en este otro plano de 1950-1952[2]:

Pozo de Santa Bárbara

El **pozo de las Ánimas** se encuentra en la plaza El Ejido, junto a la entrada del recinto ferial. Lo vemos tapado con una chapa por estar situado justo en la misma calzada.

[2] Centro de Gestión Catastral y Cooperación Tributaria de Córdoba

Pozo de las Ánimas

Si desgranamos el texto publicado por Luis María Ramírez de las Casas-Deza, quedaría pendiente de situar la **Fuente de Doña Elvira** y el **Pocito de San Sebastián**. No tenemos constancia de su situación.

En un principio se podría entender que la Fuente de Doña Elvira pudiera estar cerca de la calle Doña Elvira, que desemboca donde está la Fuente de la Cava, pero en el texto ya se nombra "*la de la Caba*", por lo que debe ser otra.

Igual sucede con el Pocito de San Sebastián, se puede deducir que está junto a la ermita de San Sebastián. Pero ya De las Casas-Deza nombra "*la Conceja*", por lo que también quedaría ubicarla en el municipio.

Por lo tanto, animamos a quien tenga algún dato que pueda facilitar que nos lo haga saber para así actualizar y aumentar la información de este artículo.

oOo

A continuación, vamos a hacer un recorrido por las fuentes que conforman nuestra ruta, aportando alguna información descriptiva, histórica, curiosidades y documentación gráfica.

Fuente Nueva

La Fuente Nueva está situada junto a la carretera de entrada a Pedroche por Pozoblanco. Anteriormente, su brocal estaba situada a un nivel más bajo, como se puede apreciar en la siguiente fotografía. El adecentamiento de la zona que tuvo lugar en 2010 conllevó elevar dicho brocal para ponerlo a la altura de la carretera y del acerado.

Estado anterior a 2010 de Fuente Nueva

Estado actual de Fuente Nueva

Fuente de la Encina

Está situada al final de la calle nombrada con su mismo nombre, "Fuente de la Encina".

Tiene un depósito de planta oval, con un revestimiento interior de mampostería de granito. En el exterior, cuenta con un brocal de planta igualmente oval, formado con losas de granito trabadas con argamasa, de dimensiones 4,10x1,30 m y 70 cm de altura. Se encuentra rodeado por una plataforma de losas planas de granito que ocupa una extensión de 9x5,50 m.[3]

Tal y como hemos visto, es una de las citadas por Ramírez de las Casas en el siglo XIX.

Como curiosidad, podemos destacar el hueco abierto en una de las losas de granito del brocal a lo largo de tiempo por el desgaste provocado por los cubos al sacar el agua.

Fuente de la Encina

[3] Fuente: http://www.conocetusfuentes.com/

Interior de Fuente de la Encina

Mujeres en calle Damas trayendo agua seguramente de la Fuente de la Encina

Fuente de la Cava

Está situada en la calle con el mismo nombre, “Fuente de la Cava”.

Tiene un depósito de planta circular y revestimiento interior de mampostería. En el exterior tiene un brocal de planta hexagonal formado por seis losas de granito, de 1,30 m de lado y 50 cm de alto.

Tal y como vemos en la fotografía antigua que mostramos a continuación, anteriormente el brocal era de forma cuadrangular, formado por cuatro losas de granito:

Como curiosidad, en las últimas obras realizadas de adecentamiento de la calle, en 2017, el brocal se movió ligeramente para adaptarlo mejor a la zona de acerado, aumentando el ancho de la calzada. Se puede comprobar simplemente mirando en su interior.

Obras en la calle Fuente de la Cava en 2017

Ramírez de las Casas también cita esta fuente como una de las más cercanas a la población en el siglo XIX.

¿De dónde proviene su nombre? Cuenta la leyenda que un día del año 709, en el castillo de Pedroche, el rey Rodrigo quedó prendado de la joven princesa Florinda, "la Cava", hija del conde don Julián. Pero llegó a tanto el desatino del rey que no dudó en violentarla. Ella se lo contó a su padre que estaba en África, que volvió rápidamente preparando su venganza. Después, el conde pidió volver a África junto a su hija en busca de su esposa. Y volvió junto al ejército moro que invadió la península, enfrentándose al rey. Dicen las crónicas que los invasores degollaron a los hijos y familiares del rey, y que entre los hijos quedado sin vida el que también fuera hijo de la Cava.

Cuenta la leyenda que la infortunada princesa lloró con desgarro la muerte de su hijo junto a una fuente, esta fuente. Y que, encaramada sobre el brocal retorcido de la fuente, maldijo su propio destino, arrojándose desesperada a sus aguas.

Fuente Conceja

La Fuente Conceja está situada junto a la ermita de San Sebastián, en la salida hacia Torrecampo.

Tiene un depósito de planta oval, con revestimiento de interior de mampostería de granito. El brocal es de losas de granito de planta igualmente oval, de dimensiones 3x0,80 m y 70 cm de altura. Las losas del brocal están labradas con un almohadillón en el borde superior, y están rodeadas por una solería de losas planas de granito. Aunque en desuso, dispone de una bomba hidráulica para la extracción de agua.[4]

Igualmente, Ramírez de las Casas-Deza la citó como una de las cinco fuentes más cercanas a la población en el siglo XIX.

Fuente Conceja

En este plano de 1954[5], vemos situado el "Pozo la Conceja", al igual que "El Pilar", otra fuente hoy desaparecida, ubicada a pocos metros de éste:

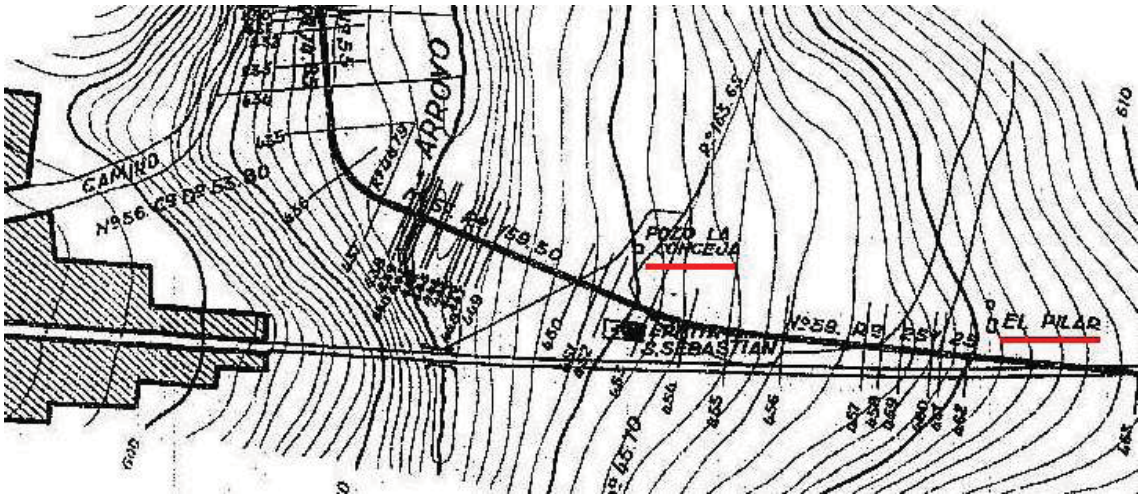

[4] Fuente: http://www.conocetusfuentes.com/

[5] Archivo Central de la Delegación de Obras Públicas y Transportes de Córdoba, Leg. 240, Doc. 1964

Nos hemos encontrado con estas fotografías de 1998[6], que mostramos por la curiosa forma de avisar de que estaba prohibido usar la fuente para lavar coches:

Tenemos la suerte de contar con las siguientes fotografías, realizadas alrededor de 1970, donde se muestra cómo una mujer recoge agua en cántaros de esta fuente, que posteriormente llevará al pueblo en una burra:

[6] Autor: R. Córdoba de la Llave (Univ. Córdoba), año 1998

Cedido por Bruno Ruiz, abril de 2020


Cedido por Bruno Ruiz, abril de 2020

Cedido por Bruno Ruiz, abril de 2020

Pocito Serrano

Está situado en el enlace entre el extremo de la calle Torrecampo y la carretera de circunvalación.

Se trata de un depósito de planta cuadrangular con revestimiento interno de mampostería. En el exterior dispone de un brocal formado por cuatro grandes losas de granito unidas con argamasa en sus juntas y reforzadas con grapas en forma de media luna (similares a las del pozo Republicano). Tiene unas dimensiones de 1,40x1,50 m y 65 cm de altura.[7]

En uno de los laterales del brocal aparece inscrito el año 1932.

Pocito Serrano

[7] Fuente: http://www.conocetusfuentes.com/

Pozo Republicano

El Pozo Republicano está situado en el camino que enlaza la calle Antón Gordo con la carretera de circunvalación.

Se trata de un depósito de planta oval, de unos 3 m de longitud por 1,50 de anchura. El brocal, de planta rectangular, está formado por cuatro grandes losas de granito trabadas con argamasa en sus juntas y reforzadas en la parte superior de los ángulos mediante lañas en forma de media luna. Sus medidas son 1,90x1,50 m y 80 cm de altura. Está rodeado por un empedrado de guijarros de planta rectangular cuyas dimensiones son de 5,80 x 4,80 m.[8]

En uno de los laterales tiene la inscripción "14 ABRIL - 1931", fecha en la que se instaura la Segunda República Española. De ahí su nombre.

Pozo Republicano

[8] Fuente: http://www.conocetusfuentes.com/

Fuente de las Huertas

La Fuente de las Huertas está situada al final de la calle Villanueva de Córdoba, en la zona llamada El Arenal. Precisamente esta calle se llamaba previamente calle "de la Fuente", quizás por la existencia de ésta.

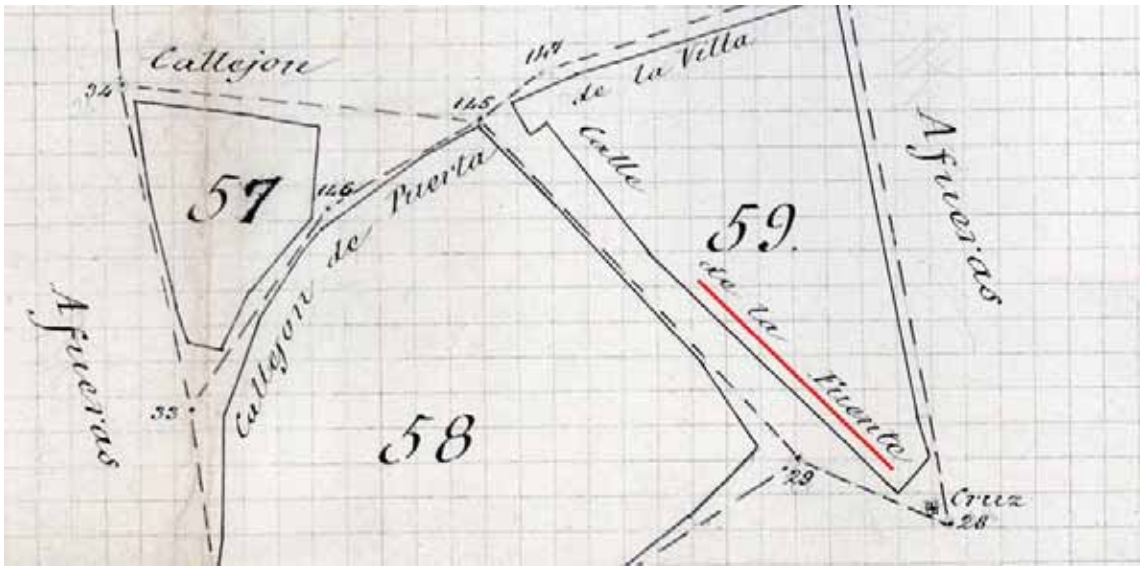

Callejero de Pedroche de 1888[9]

Dispone de un depósito de planta rectangular y revestimiento interior de mampostería de granito, con un brocal formado por cuatro losas de granito trabadas con argamasa y reforzado con lañas en la parte superior de los ángulos, de dimensiones 4,20x1.30 m. y 80 cm. de altura. Aunque en desuso, dispone de una bomba hidráulica para la extracción de agua.[10]

También fue citada por Ramírez de las Casas como una de las más cercanas a la población en el siglo XIX, tal y como vimos al principio. Su estado actual debe proceder, al menos en parte, de las reformas efectuadas en 1907, según consta en una inscripción conservada en un lado del brocal.

Fuente de las Huertas

[9] Instituto Geográfico Nacional
[10] Fuente: http://www.conocetusfuentes.com/

Esta fuente se utilizaba de abrevadero para el ganado, tal y como vemos en las siguientes imágenes de 1998[11]. Hoy en día se ha adecentado la zona, evitando este uso:

[11] Autor: R. Córdoba de la Llave (Univ. Córdoba), año 1998

Entonces, sí que funciona la bomba hidráulica para la extracción del agua, y vertía el agua sobre una piletilla de planta rectangular, de 80 x 40 cm, que daba paso a una segunda estructura.

Ésta consistía en un murete de ladrillo de unos 70 cm de altura que contaba con dos salidas de agua, una al exterior que desaguaba por el lado sur y caía al terreno, y otra que se introducía en un conducto elevado y cubierto que recorría unos 4 m por encima

de este murete en dirección noreste y que conectaba el depósito con una tercera estructura o abrevadero.

El pilar abrevadero se situaba en el extremo nororiental del conjunto, tenía fábrica de ladrillo enlucido con cemento y planta rectangular, con unas dimensiones de 4 m de longitud por 80 cm de anchura y 70 cm de altura. Por último, al costado norte del depósito había una estructura de ladrillo enlucido con cemento consistente en un abrevadero o comedero de bestias menores abandonado, de 3 m de longitud y apenas 20 cm. de altura.[12]

Pozo Tejera

El pozo Tejera está situado junto a la carretera de Circunvalación y el campo de fútbol municipal.

Tiene un depósito de planta rectangular con un brocal formado por cuatro bloques de granito unidos por argamasa y dobles lañas, una en la parte superior de las juntas y otra en el costado. Tiene unas dimensiones de 2,50 x 1,35 m y una altura de 84 cm, y está rodeado por una plataforma de losas de granito.

Conserva una inscripción que data la última reforma sufrida en 1945.

Pozo Tejera

[12] Fuente: http://www.conocetusfuentes.com/

Para finalizar, hay que destacar que un componente importante que acompaña a esta ruta por las fuentes de Pedroche, es el conjunto de historias y vivencias de nuestras mayores.

Las alumnas con más edad del Centro Guadalinfo de Pedroche pusieron en 2011 su memoria a recordar. Éste fue el resultado:

- *"También íbamos a lavar la ropa al arroyo, con la pila y la ropa en la cabeza. Teníamos miedo los días de lluvia, porque los teníamos que cruzar por unas piedras."*
- *"Una vez, estando sacando agua del pozo, vino hacia nosotras unos toros y tuvimos que subirnos a un chaparro."*
- *"Íbamos a lavar a pozos que incluso eran privados y los dueños nos amenazaban con denunciarnos, aunque nunca lo hacían."*
- *"Yo iba a la Fuente de la Encina a por agua con dos cántaros, uno en la cabeza y otro en la cadera."*
- *"Íbamos a por agua con un carrillo, donde se llevaban los cántaros, y la sacábamos con un cubo atado a una soga."*
- *"Cuando íbamos a la Fuente Conceja a por agua teníamos que esperar a que manara, ya que se iba gastando."*
- *"Una vez estaba el novio de una de nosotras dentro de un pozo esperándola. Nos llevamos un susto de la muerte."*
- *"Lavábamos la ropa en las pilas de grano, con jabón hecho. Tendíamos la ropa al sol, sobre las matas o sobre piedras."*
- *"En años de sequía se aparejaba un burro, se le ponían una aguaderas, de mimbre o de hierro, con cuatro cántaros y se iba a una fuente más lejana."*
- *"Todos los días era lo mismo, con un cántaro en la cabeza y otro en brazos, a por agua para beber y para la comida al pozo más cercano."*
- *"Una vez íbamos con el burro a por agua a otro pozo más lejano, con cuatro cántaras en las aguaderas, y alguien nos quiso hacer una foto. El burro se asustó, se hincó de rodillas y se rompieron todos los cántaros. El problema lo tuvimos al volver a casa sin agua y sin cántaros."*
- *"Íbamos a lavar al Pozo de la Tejera. Además de pasarlo bien y reír mucho, también pasábamos vergüenza, cuando los novios se acercaban a vernos."*
- *"Yo me metía en el Pozo de la Tejera a coger agua con una lata."*

oOo