Cartoteca
Instituto Geográfico Nacional

MINISTERIO DE FOMENTO
DIRECCIÓN GENERAL DEL INSTITUTO GEOGRÁFICO NACIONAL

POZOBLANCO

MAPA TOPOGRÁFICO NACIONAL
MTN50

859
(16–34)

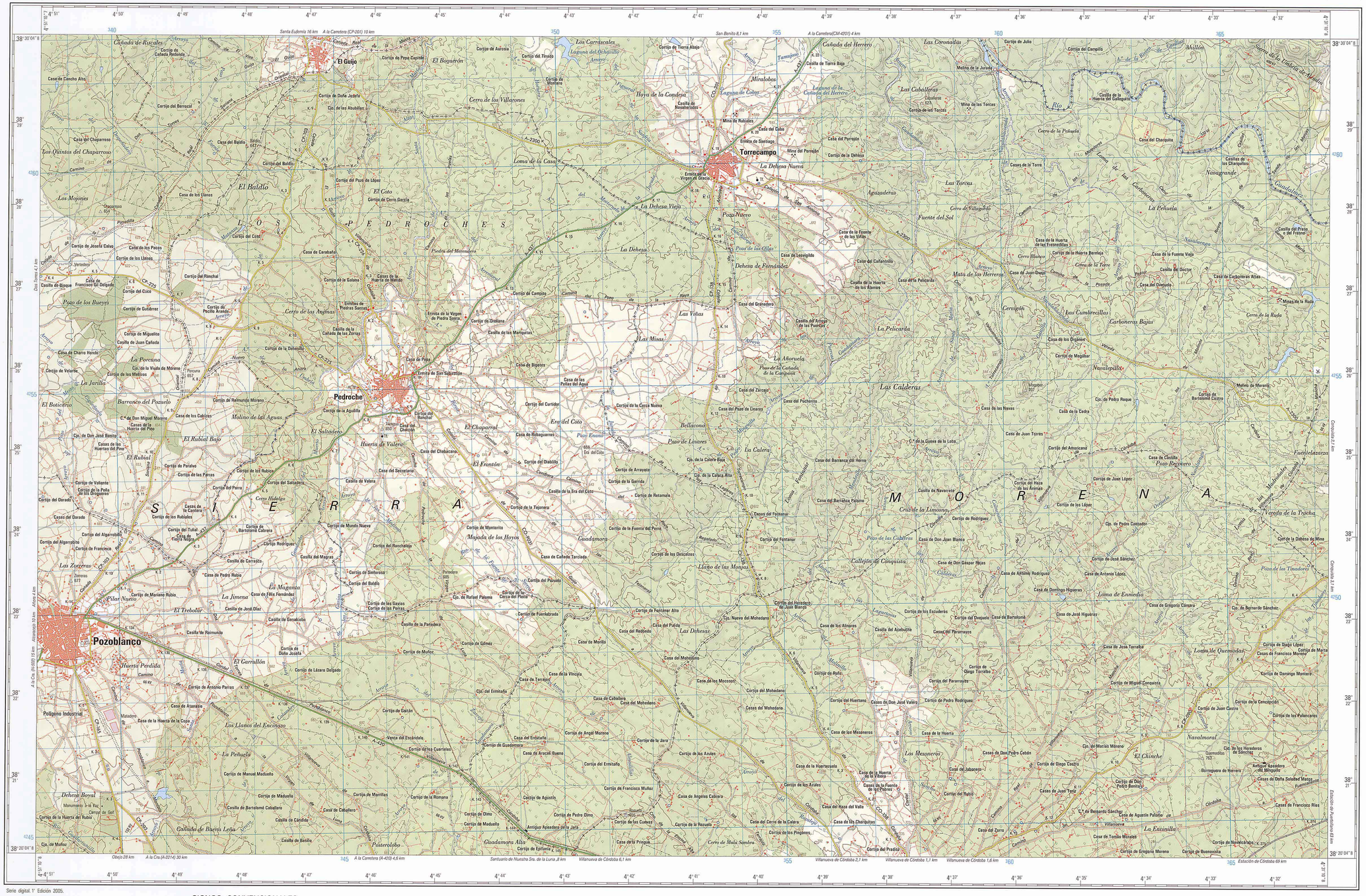

Serie digital. 1ª Edición 2005.

SIGNOS CONVENCIONALES

CARRETERAS: Autopista, Autovía. AP-6 A-2; Nacional. Autonómica 1º orden. N-340 UL-111; Autonómicas: 2º orden, 3º orden y otras. C-634 CR-326; En construcción. Vía de Urbanización. Estación de servicio. Túnel. Pista. Camino. Senda. Vía pecuaria. Sendero de Gran Recorrido.

FERROCARRILES: Vía ancha internacional. Electrificado. Vía ancha normal: doble, sencilla. Vía estrecha: doble, sencilla. En construcción. Abandonada. Estación. Túnel.

LÍMITES: Nación. Comunidad Autónoma. Provincia. Municipio. Pendiente de acuerdo. Parque Nacional. Parque Natural y otros.

ALTIMETRÍA: Curva de nivel. Curva auxiliar. Depresión. Terraplén.

HIDROGRAFÍA: Hoya o depresión. Vertedero o escombrera. Curso de agua: permanente, intermitente. Canales: mayor de 3 m, menor de 3 m. Acequia. Sifón. Dique. Acueducto. Conducción: en superficie, subterránea. Rambla o aluvión. Cuna batimétrica. Molino de agua.

CONSTRUCCIONES: Conducción de combustible en sup., sub. Línea eléctrica: > 110 kV , < 110 kV. Muro de contención. Tapia. Alambrada. Muralla histórica. Cinta transportadora. Teleférico. Remontes. Edificio: general, singular, agrícola e industrial.

SÍMBOLOS: Vértice Geodésico: REGENTE, Red Orden Inferior (ROI). Central hidroeléctrica. Subestación eléctrica. Antena. Cueva natural. Pista deportiva. Camping. Mina. Canteras. Restos arqueológicos. Cruz aislada. Cementerio. Edificio religioso cristiano. Edificio aislado. Edificación en ruinas. Castillo. Refugio. Sifa. Caso. Estanque o piscina. Pozo. Fuente o manantial. Depósito de agua: elevado, a nivel del suelo. Depuradora. Molino de agua.

USO DEL SUELO: Frutales, parque y jardín. Viñedo: arbolado y cortafuegos. Olivar: arbolado y cortafuegos. Olivar. Viña. Terreno claro. Terreno claro con árboles. Playas. Regadío. Terreno encharcadizo. Arrozal.

1 : 50.000

1.000 m. 0 1 2 3 4 5 km.

Elipsoide internacional. Proyección U.T.M. Datum europeo 1950. Las longitudes están referidas al meridiano de Greenwich. Las altitudes se refieren al nivel medio del Mediterráneo en Alicante. Equidistancia de las curvas de nivel 20 metros. Las coordenadas en azul corresponden a la cuadrícula kilométrica U.T.M.

DATOS PARA EL CENTRO DE LA HOJA
Valor medio de la declinación magnética para el 1 de Enero de 2005 δ = 2° 34' Oeste
La declinación disminuye cada año 8,1'
Huso 30. Convergencia de la cuadrícula ω = –1° 02'53"
Factor de escala = 0.999867

Agradecemos al público usuario la colaboración en la localización de posibles errores y omisiones.
Reservados todos los derechos que marca la Ley. Prohibida la reproducción total o parcial sin autorización expresa.
© INSTITUTO GEOGRÁFICO NACIONAL. Subd. Gral. de Producción Cartográfica. C/ General Ibáñez de Ibero, 3. 28003 Madrid.

ENTIDADES LOCALES Y EDIFICACIONES

Capital de provincia > 200.000 hab. **MADRID**
Capital de provincia < 200.000 hab. **CÁCERES**
Capital de municipio > 50.000 hab. **LINARES**
Capital de municipio > 10.000 hab. **Tudela**
Capital de municipio > 2.000 hab. **Lardero**
Capital de municipio > 500 hab. **Priego**
Capital de municipio < 500 hab. **Anchuras**
Distrito municipal, aeropuerto y otros. CHAMBERÍ
Entidad de población > 500 hab. La Algaida
Entidad de población > 50 hab. **Rodilana**
Entidad de población < 50 hab. **Pando**
Edificación aislada: casa, ermita y otros. **Ermita de San Juan**
Entidad colectiva, parroquia, concejo y otros. Outeiro

TOPONIMIA

Océano y mar. *ATLÁNTICO*
Río 1º orden /Emb. >1000 ha, río 2º orden /Emb. >100 ha. *EBRO, Jarama*
Ríos de 3º y 4º orden /Emb. >10 ha, arroyo < 25 Km. *Cares, Serna*
Entrante costero: golfo, bahía, cala y otros. *CÁDIZ, Portman, Brafi*
Saliente costero: cabo, playa, punta y otros. *Creus, La Concha, Tarifa*
Isla: grande, mediana y pequeña. *IBIZA, GRACIOSA, Alborán*
Sierra de 1º orden. *GREDOS*
Sierras de 2º y 3º orden. *SEGURA, Gúdar*
Pico: principal, mediano y pequeño. *Aneto, Najarra, Grajos*
Parq. Nacional y Natural /gran espacio geográfico. *TIMANFAYA*
Gran paraje. *Valle de Boeza*
Paraje, paraje pequeño /cueva natural y otros. *El Mostajo, Coves d'Artà*

VÉRTICES GEODÉSICOS

NOMBRE	ORDEN	X_{ETRS}	Y_{ETRS}	H
Rosuela	REG.	351.371	4.245.310	705
Quemaditas	ROI	364.367	4.246.402	763
Zorreras	ROI	338.920	4.250.772	677
Panadera	ROI	347.238	4.250.736	685
Era del Coto	ROI	350.446	4.253.616	668
Tilengua	ROI	345.985	4.254.101	650
Mogabar	ROI	360.501	4.254.769	707
Porcuna	ROI	341.527	4.255.367	657
Chaparroso	ROI	339.693	4.259.109	654
Baldío	ROI	343.015	4.260.543	643
Caballeras	ROI	358.254	4.261.281	627

Producción e Impresión INSTITUTO GEOGRÁFICO NACIONAL
Depósito legal: M-02.556-2005. NIPO: 162-04-002-6

INSTITUTO GEOGRÁFICO NACIONAL

MAPA TOPOGRÁFICO NACIONAL
DISTRIBUCIÓN DE HOJAS A ESCALA 1:50.000

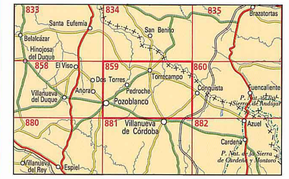

DIVISIÓN ADMINISTRATIVA

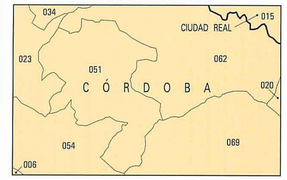

TÉRMINOS MUNICIPALES

CIUDAD REAL

Cód. INE	Nombre Municipio
13 015	Almodóvar del Campo

CÓRDOBA

Cód. INE	Nombre Municipio
14 006	Añora
14 020	Conquista
14 023	Dos Torres
14 034	El Guijo
14 051	Pedroche
14 054	Pozoblanco
14 062	Torrecampo
14 069	Villanueva de Córdoba

EDITA Y COMERCIALIZA:
CENTRO NACIONAL DE INFORMACIÓN GEOGRÁFICA
Sede central: Monte Esquinzo, 41 - 28010 MADRID (España-UE)
Comercialización: General Ibáñez de Ibero, 3 - 28003 MADRID
Teléfono: +34 91 597 94 53 Fax: +34 91 553 29 13
http://www.cnig.es
e-mail:consulta@cnig.es webmaster@cnig.es

9 788498 102581

MAPA TOPOGRÁFICO NACIONAL
MTN50
859
(16–34)

Mapa Topográfico Nacional de España

Pozoblanco



Cartoteca
823 824 825
858 859 860
880 881 882
Instituto Geográfico Nacional

POZOBLANCO.

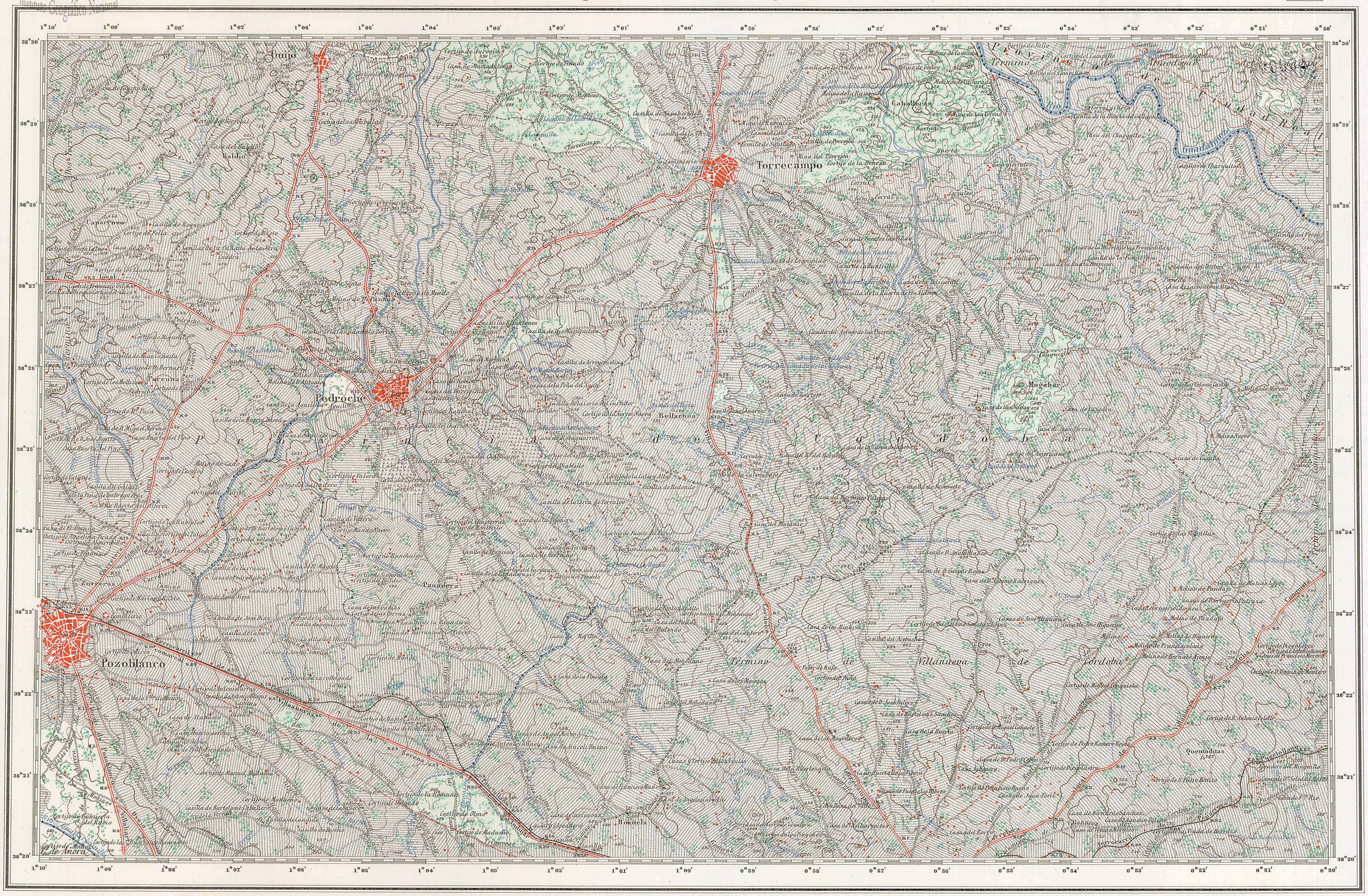
Pozoblanco
Pedroche
Torrecampo
Hinojosa del Duque
Caballeros
Mogabar
Bellacena
Panadera
Rosuela
Quemaditas
Fuenteobejuna
Término de Villanueva de Córdoba
Término de Pozoblanco
Río Guadiato
Río Guadiana Menor
Ferrocarril
Carretera
Camino
Vereda
Cordel
Cañada
Arroyo
Río
Arroyo del Pozo Blanco
Arroyo de Valsordo
Arroyo de Matamoros
Arroyo de Pedroche
Arroyo de Torrecampo
Arroyo de Hinojosa
Arroyo de Caballeros
Arroyo de Mogabar
Arroyo de Bellacena
Arroyo de Panadera
Arroyo de Rosuela
Arroyo de Quemaditas
Arroyo de Fuenteobejuna

Cartoteca
833 834 835
858 859 860
880 881 882
Instituto Geográfico Nacional

POZOBLANCO.

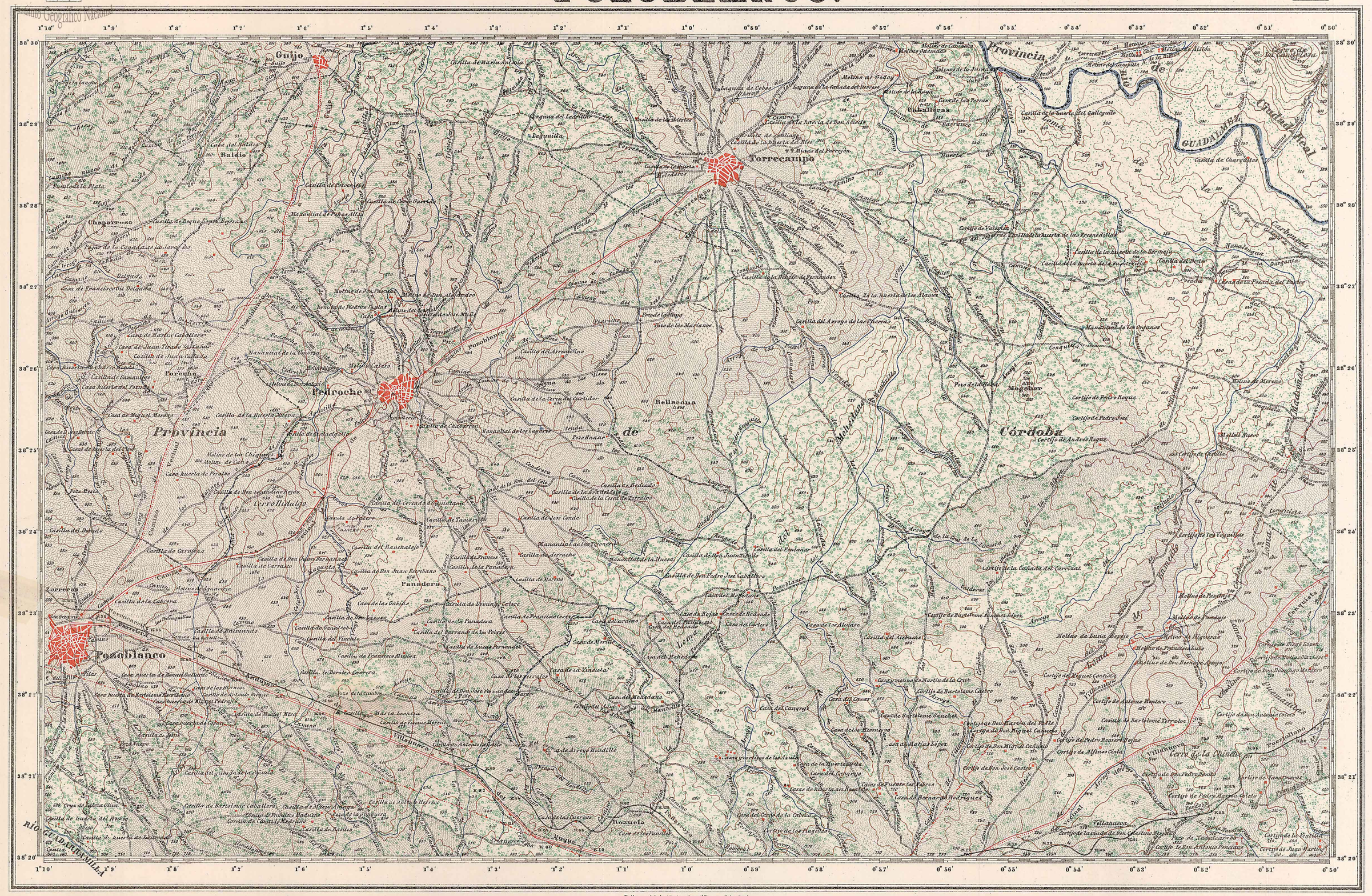
Gujo
Baldío
Torrecampo
Pedroche
Pozoblanco
Provincia
de
Córdoba
Ciudad Real
GUADALMEZ
Cerro Hidalgo
Panadera
Zorrera
Rozuela
Mogeda
Cerro de la Chinche
Villanueva
Mata Asnos
Molino Quemado
Molino de Moreno
Molino de Pandiñero
Molino de Higueras
Molino de Don Bernardo Arenas
Molino de Don Antonio Pendanes
Molino de Don Domingo Montero
Molino de Don Antonio Cotero
Molino de Don Miguel Cantueso
Molino de Don Miguel Cañuelo
Molino de Don Pedro Benito Cotero
Molino de Don Pedro Benito
Molino de Don Pedro Rosa Cotero
Molino de Don Alfonso Cintas
Molino de Don José Castro
Molino de Don Bartolomé Sánchez
Molino de Don Bartolomé Terrados
Molino de Don Bartolomé Castro
Molino de Don Antonio Montero
Molino de Don Miguel Contreras
Molino de Don Bartolomé Sánchez López
Molino de Don Antonio Pendanes
Molino de Don Sebastián Reyes
Molino de Don Pedro Benito
Molino de Don Juan Martín
Molino de Don José Cantueso
Molino de Don Pedro Roque
Molino de Don Pedro José
Molino de Don Andrés Reyes
Molino de Don Pedro Rosa

Cartoteca
833 834 835
858 859 860
880 881 882
Instituto Geográfico Nacional

POZOBLANCO.

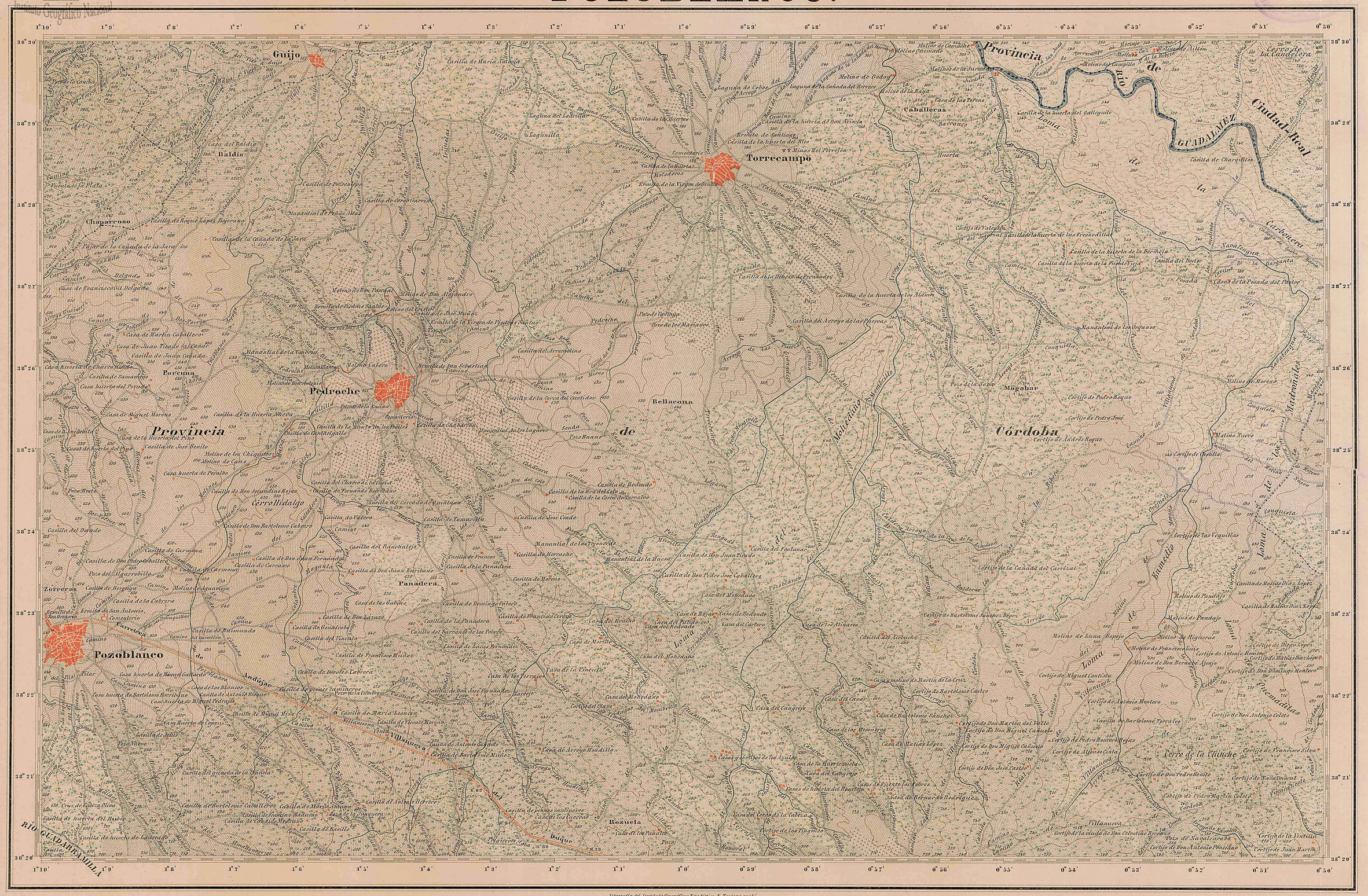
Guijo
Baldio
Chimarroso
Pozoblanco
Andújar
Villanueva
Torrecampo
Pedroche
Bellacona
Rozuela
Panadera
Cerro Hidalgo
Torreras
Caballeras
Mogabar
Cerro de la Cilinche
Ciudad Real
Córdoba
Provincia
Río Guadiamez
Río Guadiramilla
Madroñales
Carbonera
Madrigales
Tomillares
Tomillo
Tomillo de Pinedo
Tomillo de Pinedo
Tomillo de Pined